

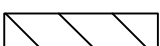



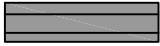









TEIKNFORKLARING

PBL. § 25 REGULERINGSFØREMÅL

1. BYGGEOMRÅDE
-  EKSISTERANDE FRITIDSBUSTADER
 -  NYE FRITIDSBUSTADER
2. FAREOMRÅDE
-  HØGSPENNING
3. SPESIALOMRÅDE
-  FRILUFTSOMRÅDE PÅ LAND
 -  FRILUFTSOMRÅDE I VATN
 -  KULTURMINNE/LANDSKAPSVERN
 -  PRIVAT VEG (eksisterande)
 -  PRIVAT VEG (ny)
7. FELLESOMRÅDE
-  FELLES GARDSPLASS

STREKSYMBOL O.L.

-  PLANGRENSE
-  FORMÅLSGRENSE
-  TOMTEGRENSE
-  BYGGEGRENSE
-  SENTERLINE VEG

 TILKOMST TIL TOMT

NORD



Målestokk 1:2000

0 10 20 30 40 50



Reguleringsplan med føresegner for
DAMTJEDNET VEST

Utarbeidd av Heggelund og Koxvold arkitekter
Revidert av Nord-Aurdal kommune

Dato: 14.12.2001

Revisjonar:

17.01.02, 24.04.03, 29.09.05 og
16.03.2006

Kartblad: BW 069-2-14 og BW 069-

Saksbehandling i følge plan- og bygningsloven	Dato	Saksnr.	Signatur
1. GANGS BEHANDLING I PLANUTVALET	17.01.02	1/2002	GTN
UTLEGGING TIL OFFENTLEG ETTERSYN	21.02.-22.03.2002		GTN
2. GANGS BEHANDLING I PLANUTVALET	24.04.03	30/2003	GTN
IV. NYTT OFFENTLEG ETTERSYN	14.10.-13.11.2005		ES
3. GANGS BEHANDLING I PLANUTVALET	16.03.06	025/06	GTN
KOMMUNESTYRET SI EIGENGODKJENNING	30.03.06	017/06	GTN

NORD-AURDAL KOMMUNE
2900 FAGERNES

J.nr.:
2001/6788
Mappe nr.:
200001846